
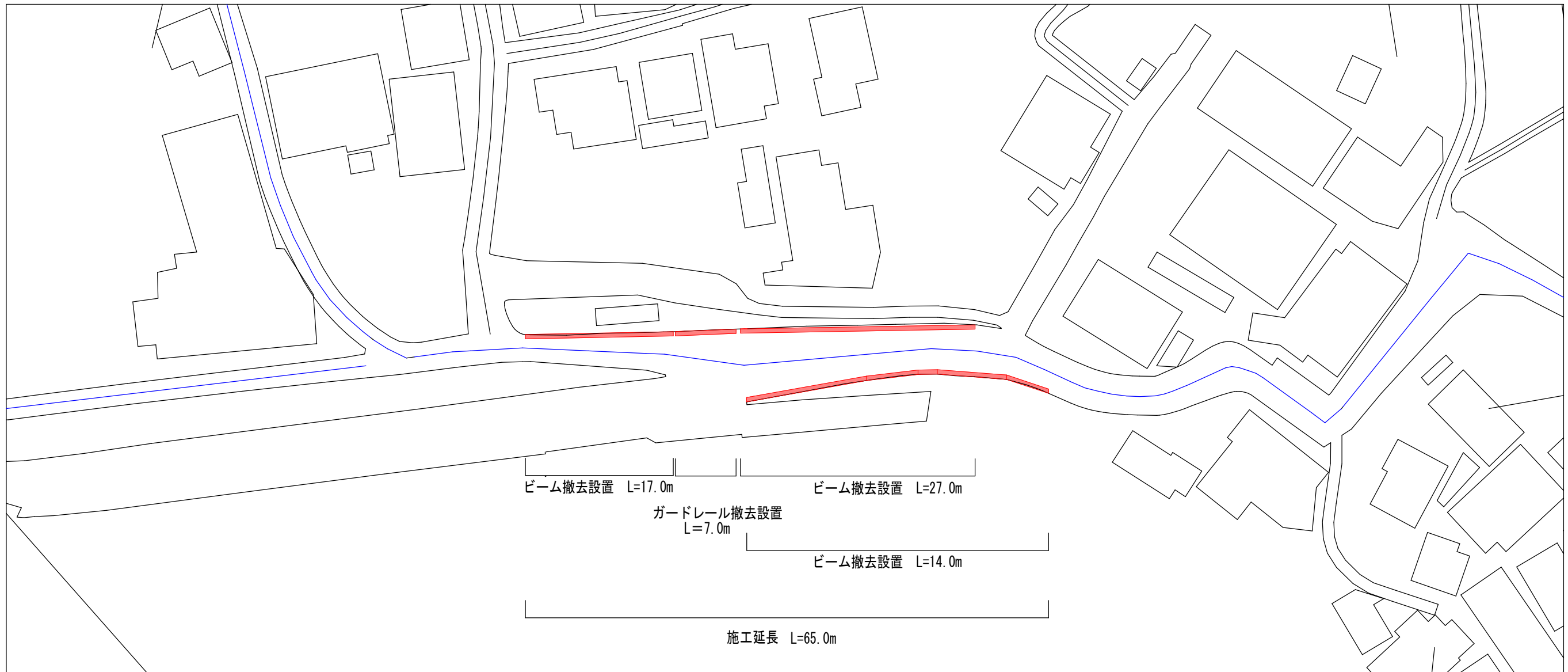



平面図 S=1:500



市道安乗灯台支線(阿児町安乗地内)

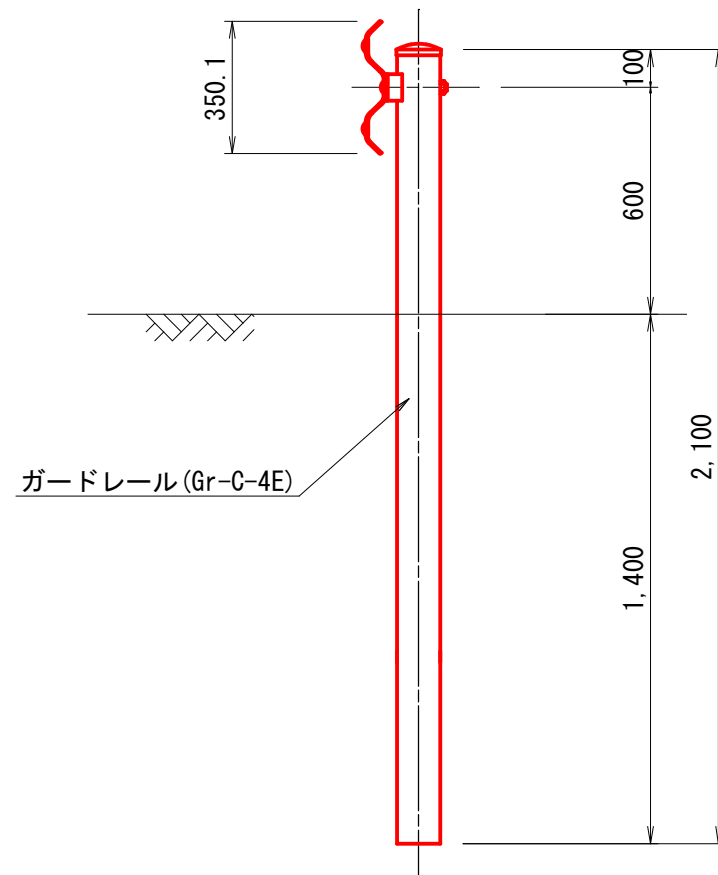
工 事 名		令和6年度 第1B1阿003号 市道交通安全対策工事	
工事場所		志摩市 浜島町・阿児町 地内	
名 称	平 面 図		
縮 尺	図 示	設計年月日	
工 種		設 計 者	
志 摩 市		図 面 番 号	1/13

標準断面図 S=1:50

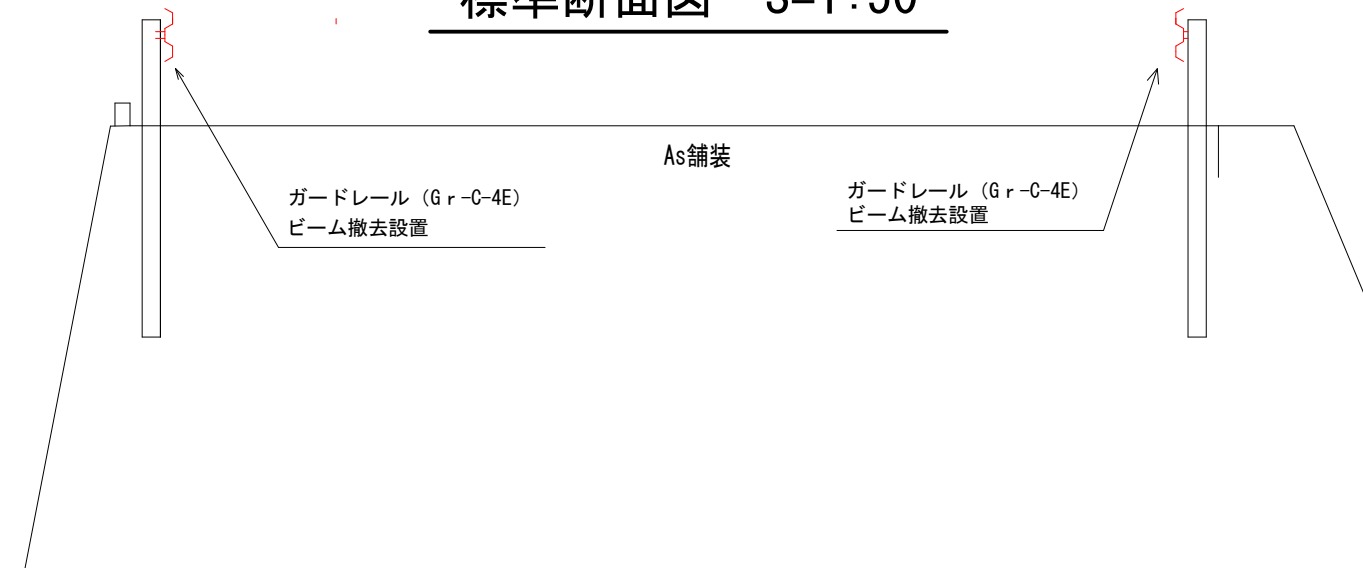


## ガードレール

S=1:20



標準断面図 S=1:50



## ガードレール

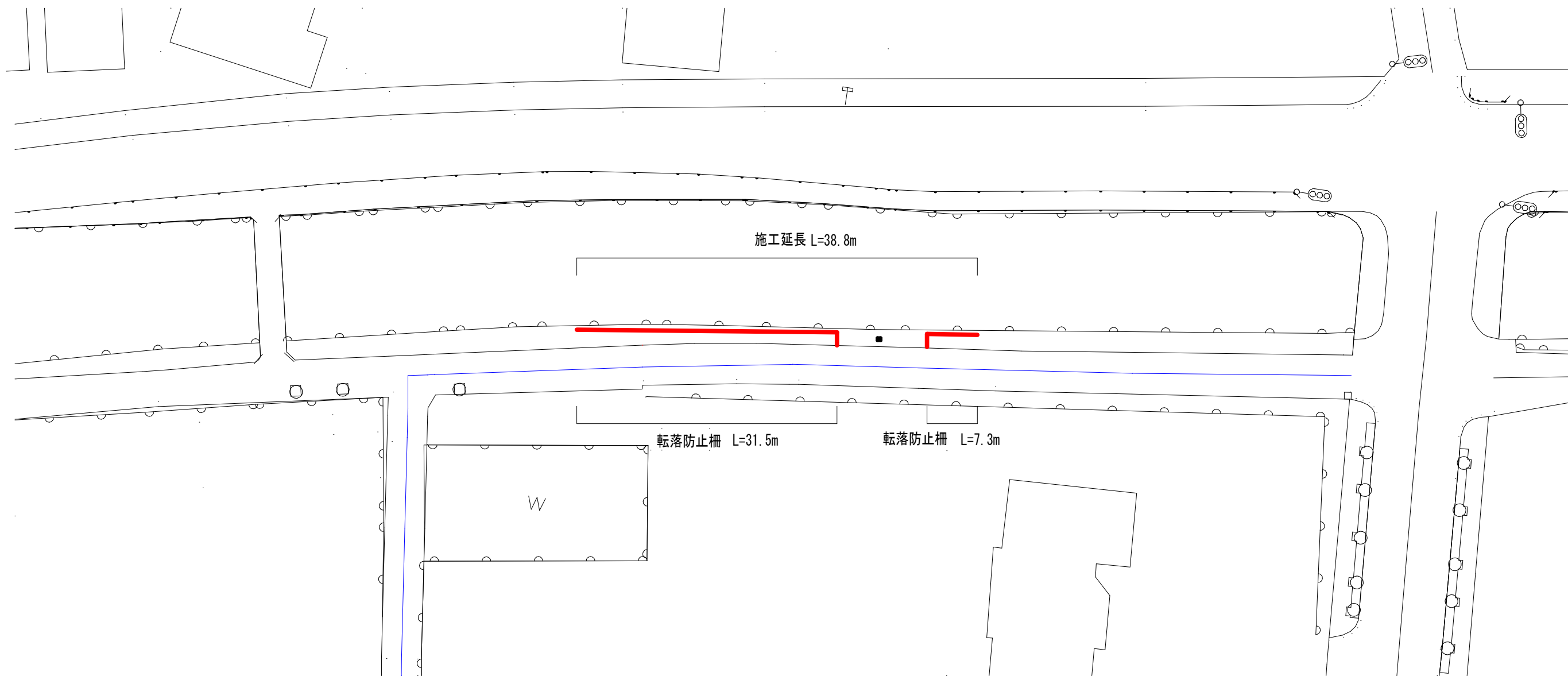
10m当り

名 称	規 格	単 位	数 量	摘 要
ガードレール	Gr-C-4E	m	10.00	

市道安乗灯台支線(阿児町安乗地内)

工 事 名		令和6年度 第1B1阿003号 市道交通安全対策工事	
工事場所		志摩市 浜島町・阿児町 地内	
名 称	標 準 断 面 図		
縮 尺	図 示	設計年月日	
工 種		設 計 者	
志 摩 市		図 面 番 号	2/13


平面図 S=1:500



市道市役所線(阿児町鵜方地内)

工 事 名		令和6年度 第1B1阿003号 市道交通安全対策工事		
工事場所		志摩市 浜島町・阿児町 地内		
名 称	平 面 図			
縮 尺	図 示	設計年月日		
工 種		設 計 者		
志 摩 市		図 面 番 号	3/13	

標準断面図 S=1:50




市道市役所線（阿児町鵜方地内）

工 事 名		令和6年度 第1B1阿003号 市道交通安全対策工事	
工事場所		志摩市 浜島町・阿児町 地内	
名 称	標 準 断 面 図		
縮 尺	図 示	設計年月日	
工 種		設 計 者	
志 摩 市		図 面 番 号	4/13

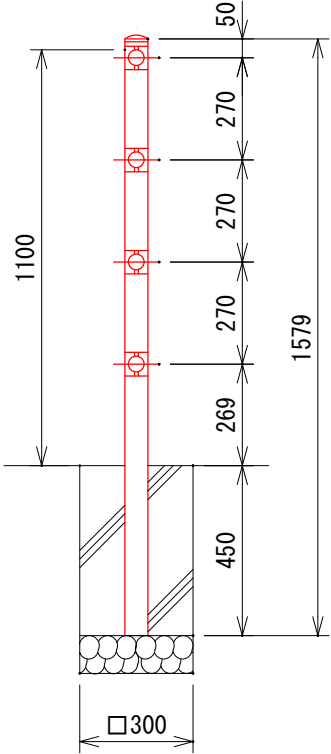
工法図 S=1:50

転落防止柵

正面図



断面図

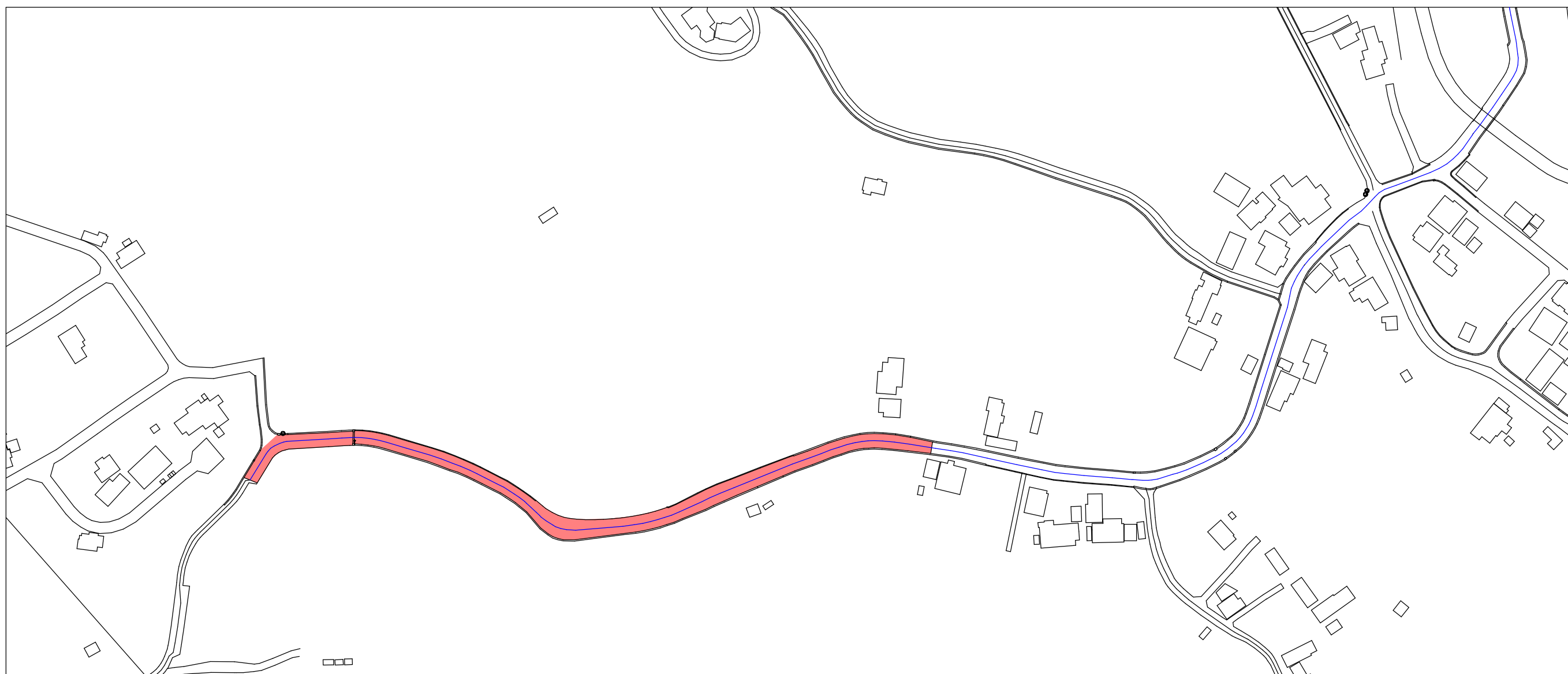


数量表		10m当り		
名 称	規 格	単 位	数 量	摘 要
転落防止柵	H=1100 めかひーむ 基礎ブロック式	m	10.00	ダークブラウン色
基礎ブロック	300×300×450	個	3.33	
基礎材	RC-40 t=100	m <sup>2</sup>	0.30	
基面整正		m <sup>2</sup>	0.30	

市道市役所線(阿児町鵜方地内)

工 事 名		令和6年度 第1B1阿003号 市道交通安全対策工事	
工事場所		志摩市 浜島町・阿児町 地内	
名 称	工 法 図		
縮 尺	図 示	設計年月日	
工 種		設 計 者	
志 摩 市		図 面 番 号	5/13

平面図 S=1:2000



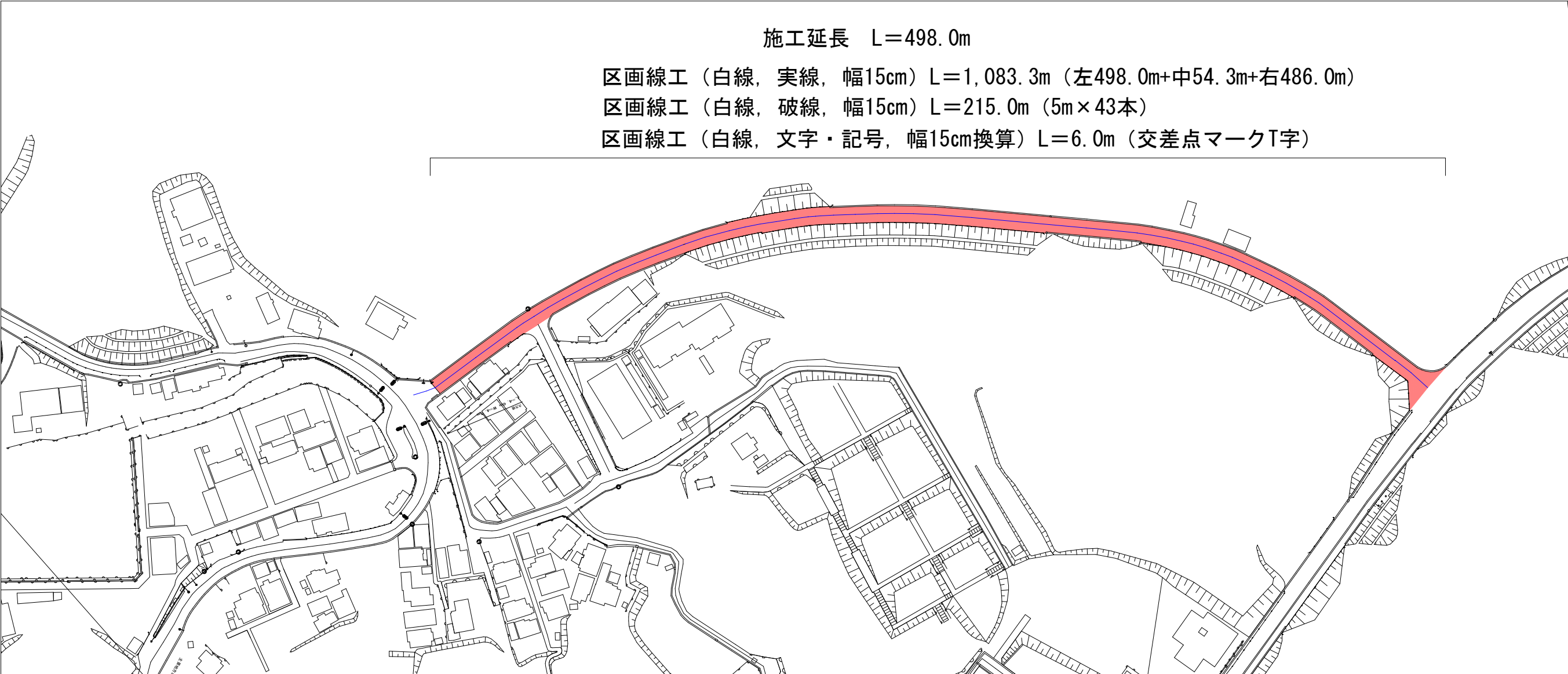
市道105号線(浜島町迫子地内)

施工延長 L=325.0m

区画線工（白線，実線，幅15cm） L=650.0m（左325.0m+右325.0m）  
区画線工（白線，破線，幅15cm） L=160.0m（5m×32本）

工 事 名		令和6年度 第1B1阿003号 市道交通安全対策工事	
工事場所		志摩市 浜島町・阿児町 地内	
名 称	平 面 図		
縮 尺	図 示	設計年月日	
工 種		設 計 者	
志 摩 市		図 面 番 号	6/13

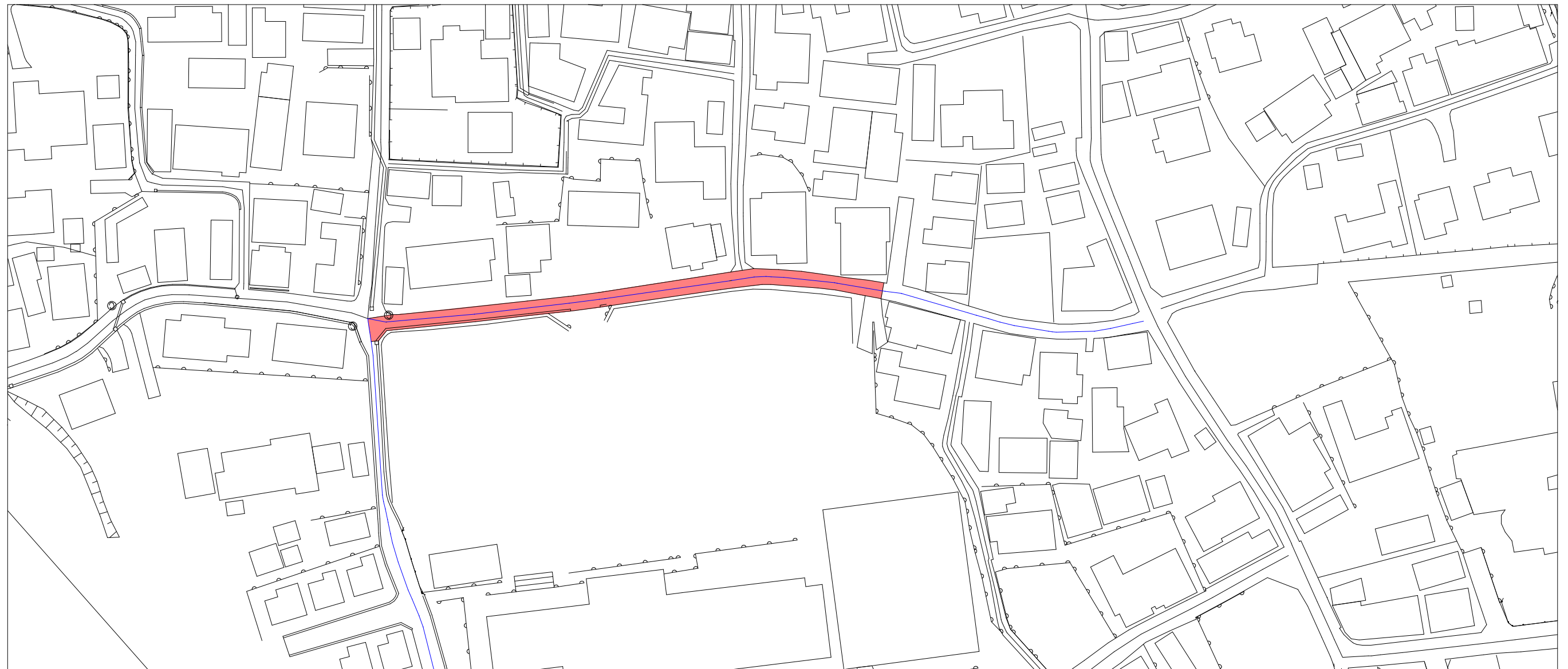
平面図 S=1:1000



市道13号線（浜島町浜島地内）

工 事 名		令和6年度 第1B1阿003号 市道交通安全対策工事		
工事場所		志摩市 浜島町・阿児町 地内		
名 称	平 面 図			
縮 尺	図 示	設計年月日		
工 種		設 計 者		
志 摩 市		図 面 番 号	7/13	

平面図 S=1:1000



施工延長 L=119.0m


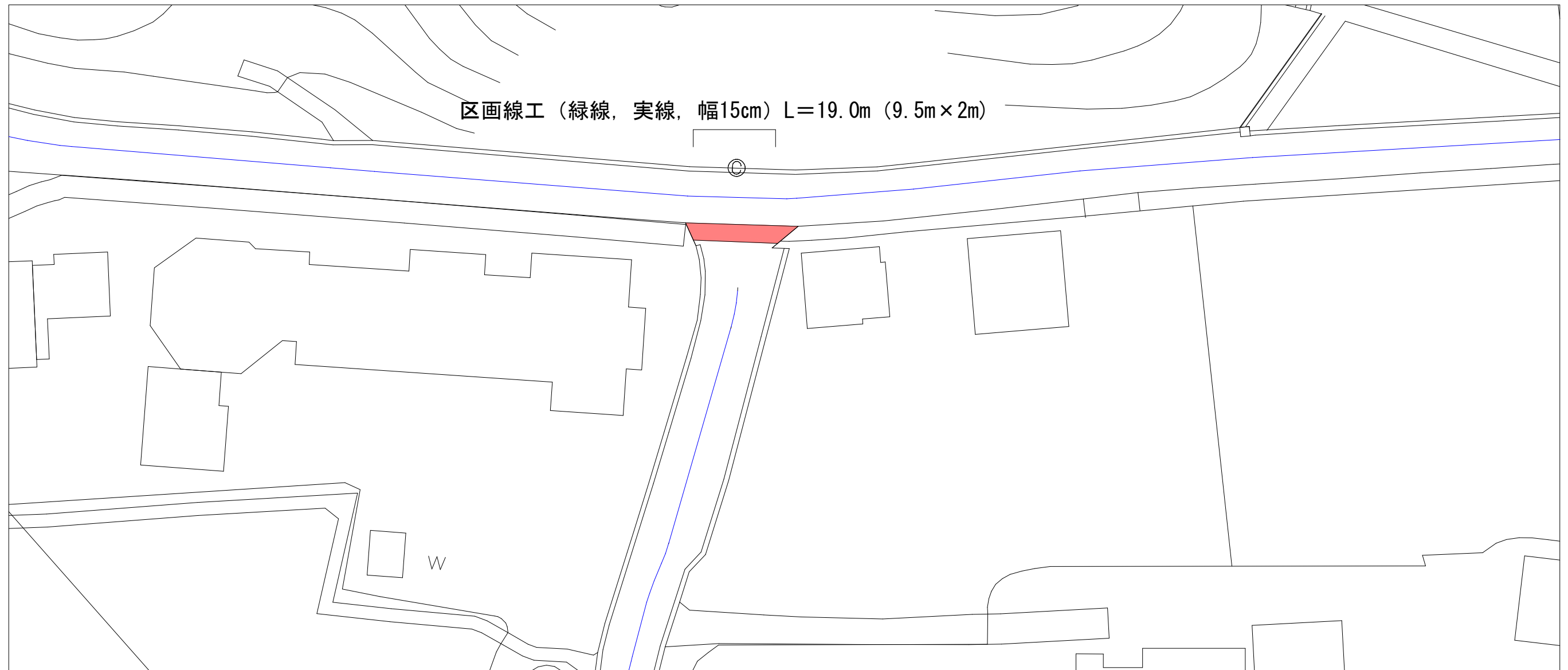
区画線工（緑線，実線，幅15cm）L=119.0m

市道後沖線（阿児町鵜方地内）

工 事 名		令和6年度 第1B1阿003号 市道交通安全対策工事	
工事場所		志摩市 浜島町・阿児町 地内	
名 称	平 面 図		
縮 尺	図 示	設計年月日	
工 種		設 計 者	
志 摩 市		図 面 番 号	8/13



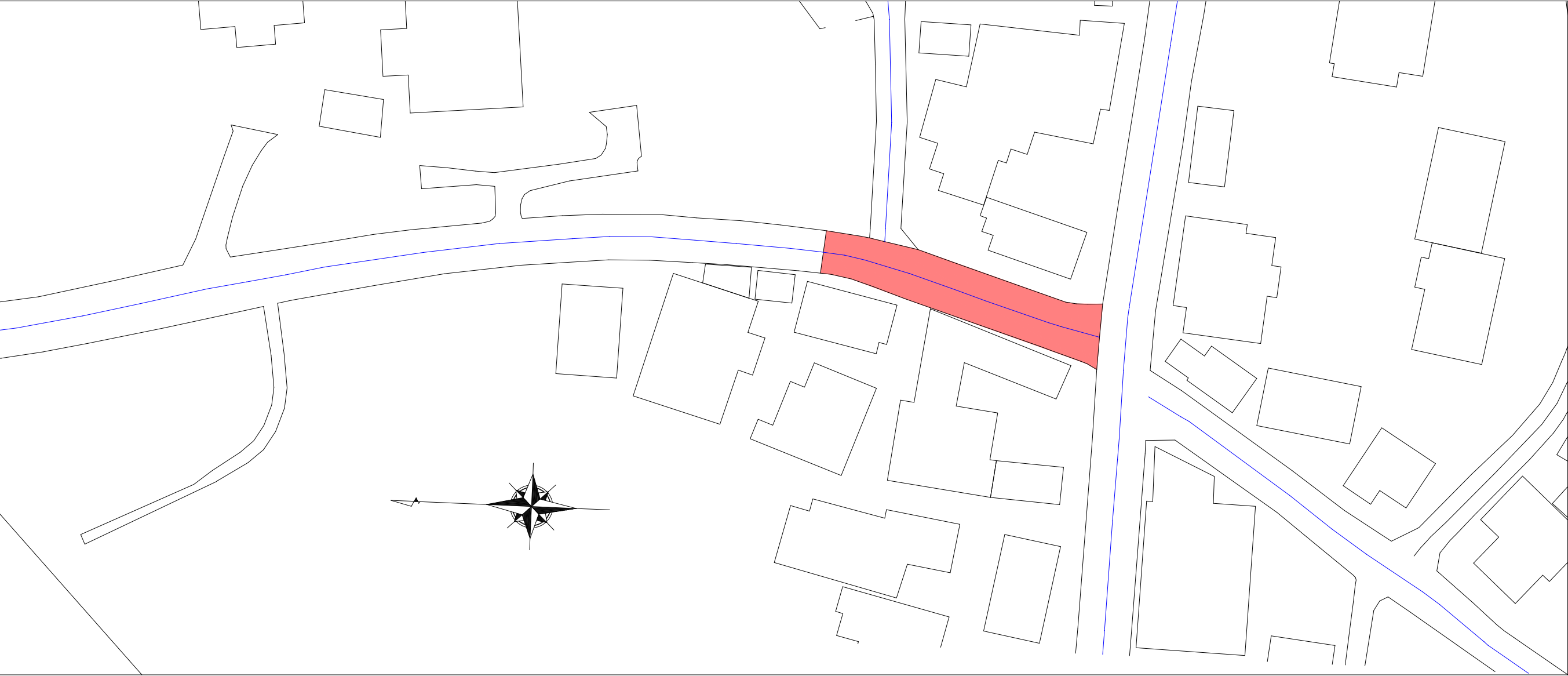
平面図 S=1:500



市道里中幹線（阿児町神明地内）

工 事 名		令和6年度 第1B1阿003号 市道交通安全対策工事	
工事場所		志摩市 浜島町・阿児町 地内	
名 称	標 準 断 面 図		
縮 尺	図 示	設計年月日	
工 種		設 計 者	
志 摩 市		図 面 番 号	9/13

平面図 S=1:500




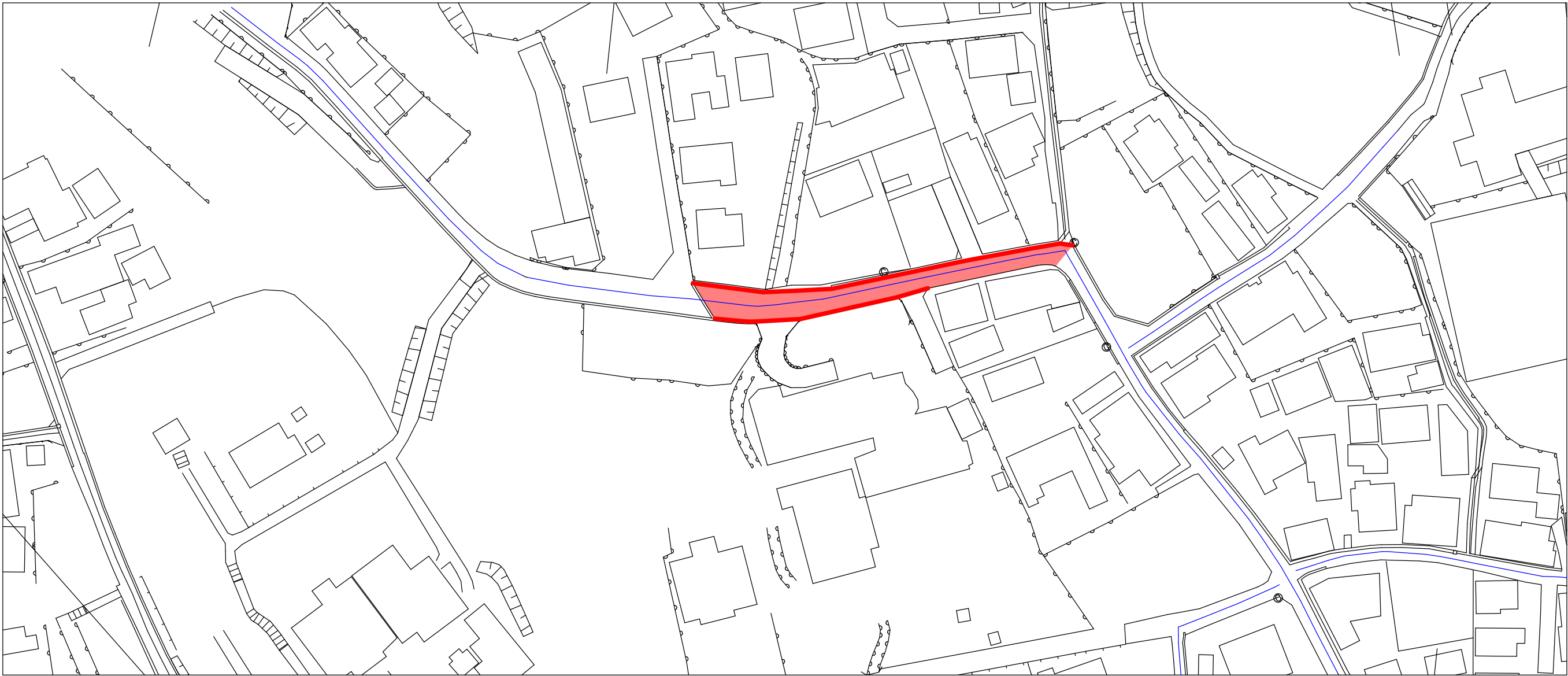
施工延長 L=33.0m

区画線工（白線，実線，幅15cm）L=60.0m（左30.0m+右30.0m）

市道墓地農協線（阿児町神明地内）

工 事 名		令和6年度 第1B1阿003号 市道交通安全対策工事		
工事場所		志摩市 浜島町・阿児町 地内		
名 称	平 面 図			
縮 尺	図 示	設計年月日		
工 種		設 計 者		
志 摩 市		図 面 番 号	10/13	

平面図 S=1:1000



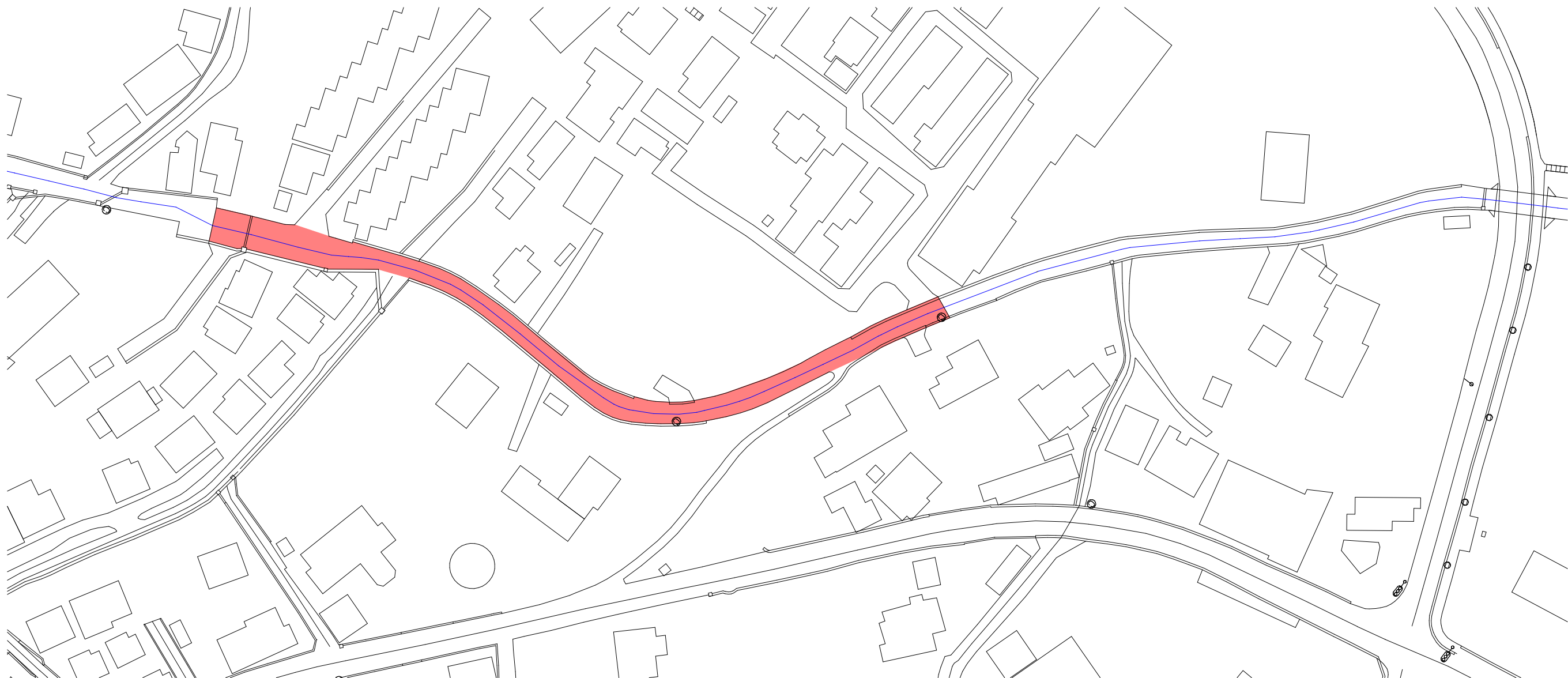
施工延長 L=84.0m

区画線工（緑線，実線，幅15cm）L=122.0m（左80.0m+右42.0m）

市道宮坂線（阿児町鵜方地内）

工 事 名		令和6年度 第1B1阿003号 市道交通安全対策工事		
工事場所		志摩市 浜島町・阿児町 地内		
名 称	平 面 図			
縮 尺	図 示	設計年月日		
工 種		設 計 者		
志 摩 市		図 面 番 号	11/13	

平面図 S=1:1000



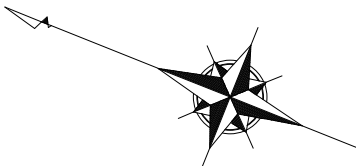
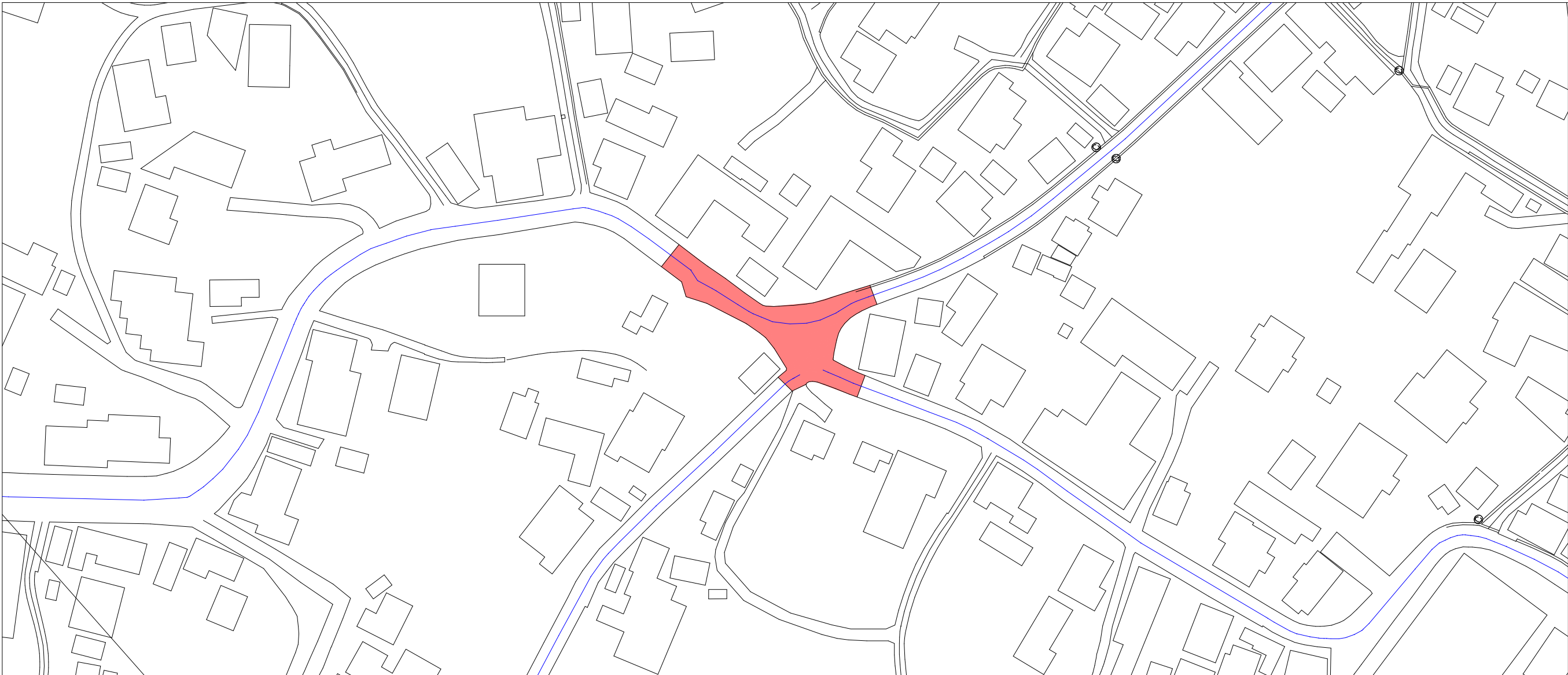
施工延長 L=184.0m

区画線工（白線，実線，幅15cm） L=355.0m（左173.5m+右181.5m）  
区画線工（白線，破線，幅15cm） L=10.0m（5m×2本）

市道鵜方神明線（阿児町神明地内）

工 事 名		令和6年度 第1B1阿003号 市道交通安全対策工事	
工事場所		志摩市 浜島町・阿児町 地内	
名 称	平 面 図		
縮 尺	図 示	設計年月日	
工 種		設 計 者	
志 摩 市		図 番 面 号	12/13

平面図 S=1:1000



施工延長 L=52.5m

- 区画線工（白線，実線，幅15cm） L=122.6m（13.0m+16.5m+11.6m+29.0m+52.5m）  
区画線工（白線，破線，幅15cm） L=12.0m（1.0m×12本）  
区画線工（白線，破線，幅45cm） L=6.0m（3.0m×2本）  
区画線工（白線，文字・記号，幅15cm換算） L=12.0m（交差点T字マーク6.0m×2本）

市道今坂島茶屋線（阿児町立神地内）

工 事 名		令和6年度 第1B1阿003号 市道交通安全対策工事		
工事場所		志摩市 浜島町・阿児町 地内		
名 称	平 面 図			
縮 尺	図 示	設計年月日		
工 種		設 計 者		
志 摩 市		図 面 番 号	13/13	